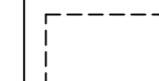




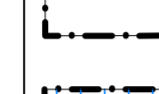
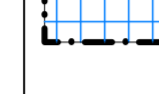
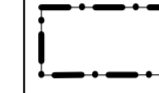



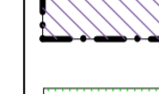


















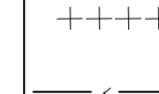
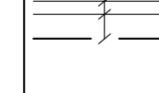



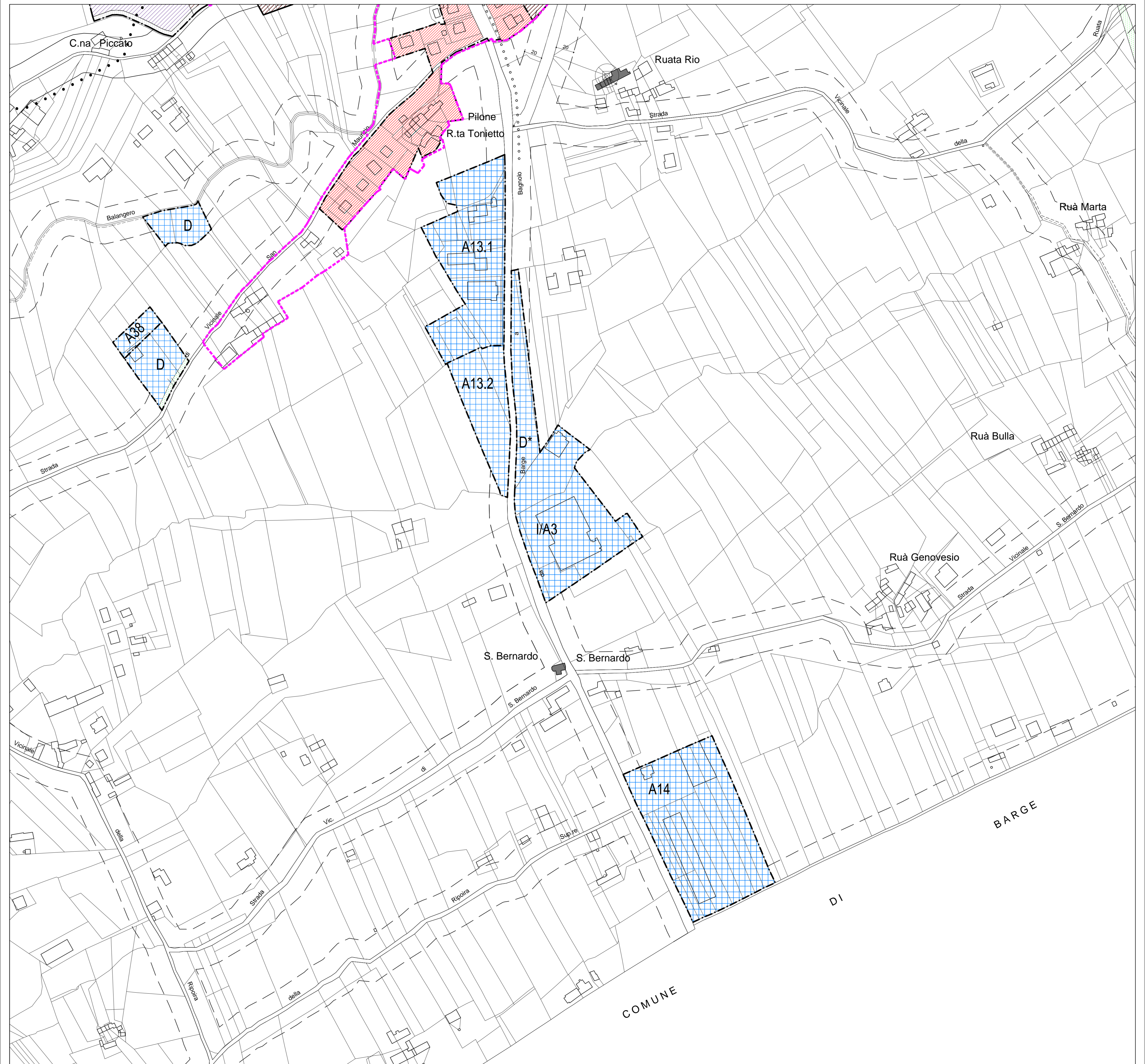


LEGENDA

-  Fabbricato in progetto
-  **ZR** - Complessi di vecchio e recente impianto di interesse ambientale (art. 13/18)
-  **C.I.E.** - Aree a capacita' insediativa esaurita (art. 13/19)
-  **C.** - Aree di completamento (art. 13/20)
-  **N.I.** - Aree di nuovo impianto (art. 13/21)
-  **E** - Aree agricole (art. 15)
-  Aree destinate ad usi produttivi (art. 14/23/24)
- I** - Aree industriali
- A** - Aree artigianali
- D** - Aree di deposito
- D*** - Aree di deposito da ricollocare
-  **A.C.** Aree per campeggio
-  Aree di salvaguardia ambientale (art. 33)
-  Aree destinate alla viabilita' esistenti e in progetto
-  Viali alberati esistenti e in progetto
-  **T** Aree di esclusivo interesse turistico (art. 22)
-  Aree per attrezzature e servizi pubblici (art. 12)
-  Scuola materna
-  Scuola elementare
-  Scuola media
-  Municipio
-  Chiese, cappelle, opere parrocchiali
-  Servizi socio-sanitari
-  Servizi culturali, sedi associazioni, circoli, etc...
-  Ala mercato
-  Peso pubblico
-  Telecom
-  Cimitero
-  Verde attrezzato e non
-  Impianti sportivi
-  Parcheggi
-  Magazzino Comunale
-  edifici e complessi di interesse architettonico - ambientale(art. 31/32) o soggetti a vincolo ex artt. 2/13 D. L. 490/99 (art. 33)
-  Aree a verde privato inedificabile (art. 33)
-  Limite di rispetto cimiteriale (art. 27)
-  Fasce di rispetto da viabilita' e corsi d'acqua (art. 16/27)
-  Impianti ed attrezzature in zone improprie (art. 27)
- P** = attivita' produttiva
- C** = attivita' commerciale
- *** Aree con norme specifiche
-  Edifici con norme specifiche
-  Perimetrazione Centro Abitato



REGIONE PIEMONTE
 PROVINCIA DI CUNEO
 COMUNE DI BAGNOLO PIEMONTE

**PIANO REGOLATORE
 GENERALE COMUNALE**

REVISIONE nr. 1

PROPOSTA DI VARIANTE
 L.R. n.23 del 17.11.2016
 D.P.G.R 11/R del 02.10.2017

TAV. 3.5 "SAN BERNARDO"

Scala 1:2000

PROGETTISTA

ing. Andrea Bonelli

AGGIORNAMENTO CARTOGRAFICO: Ottobre 1997